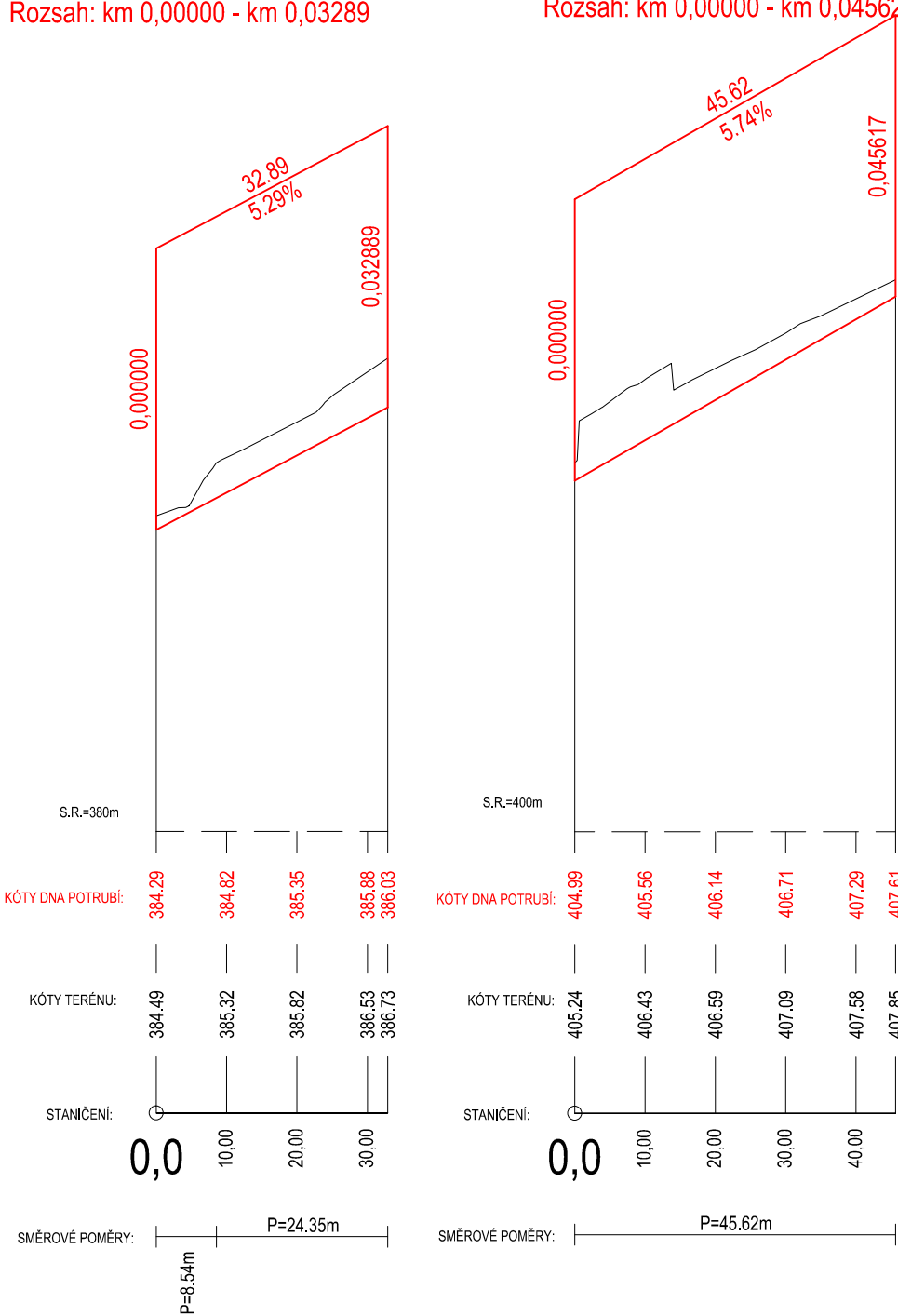
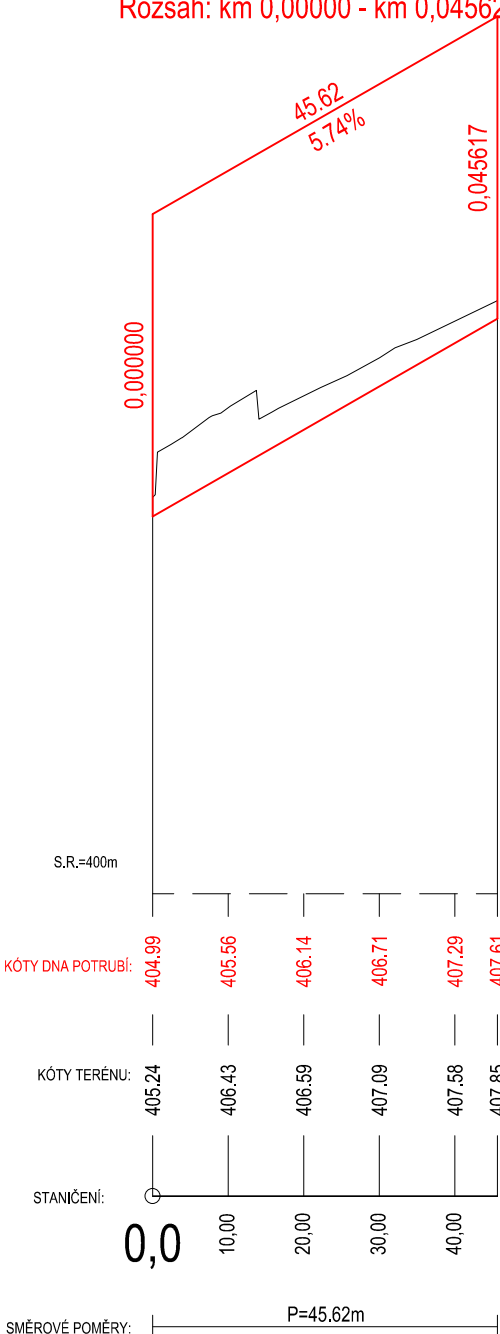


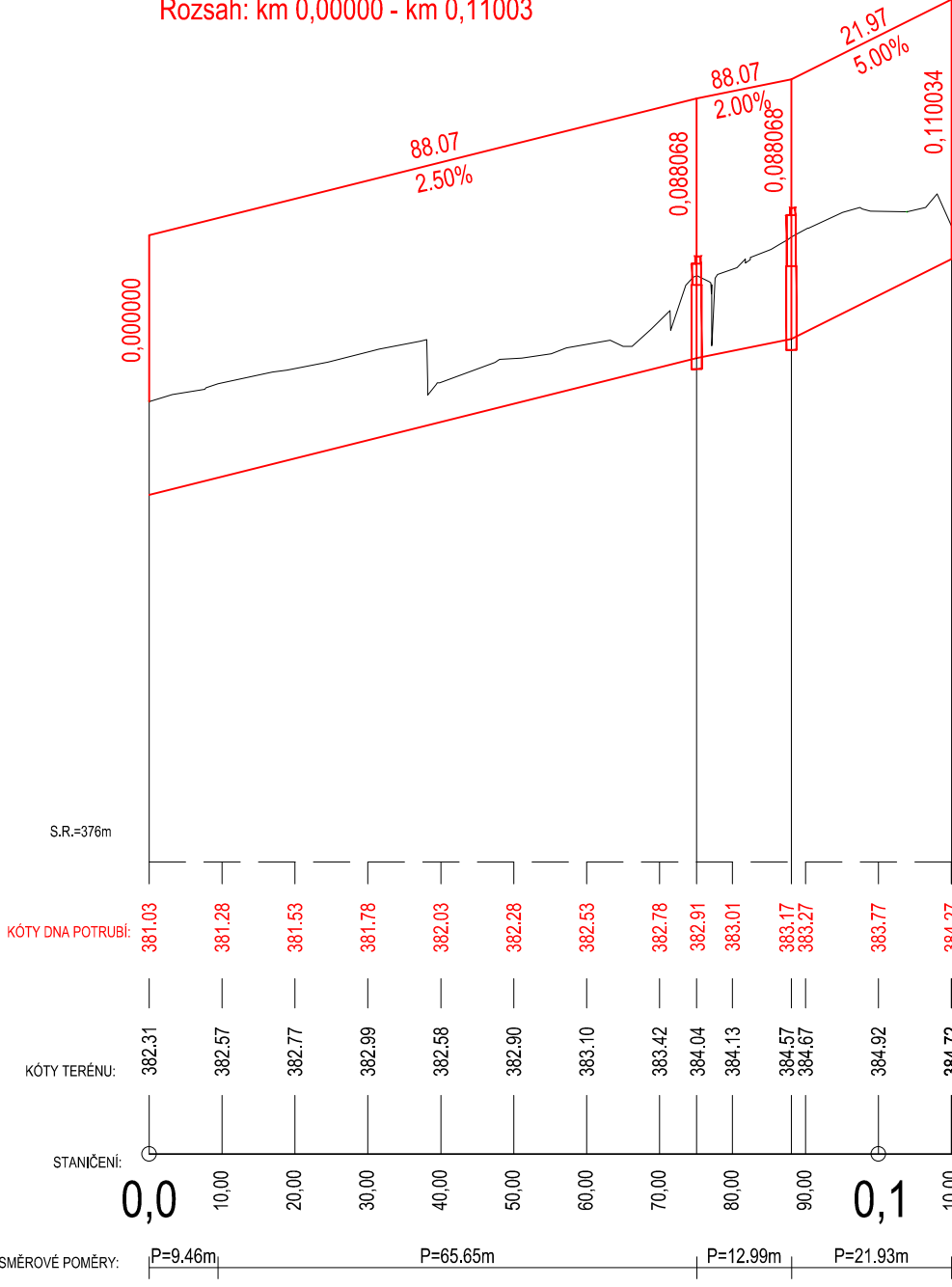
Podélný profil: ZATRUBNĚNÍ 01 (DN400 - PP)  
M 1:1000/100  
Rozsah: km 0,00000 - km 0,03289



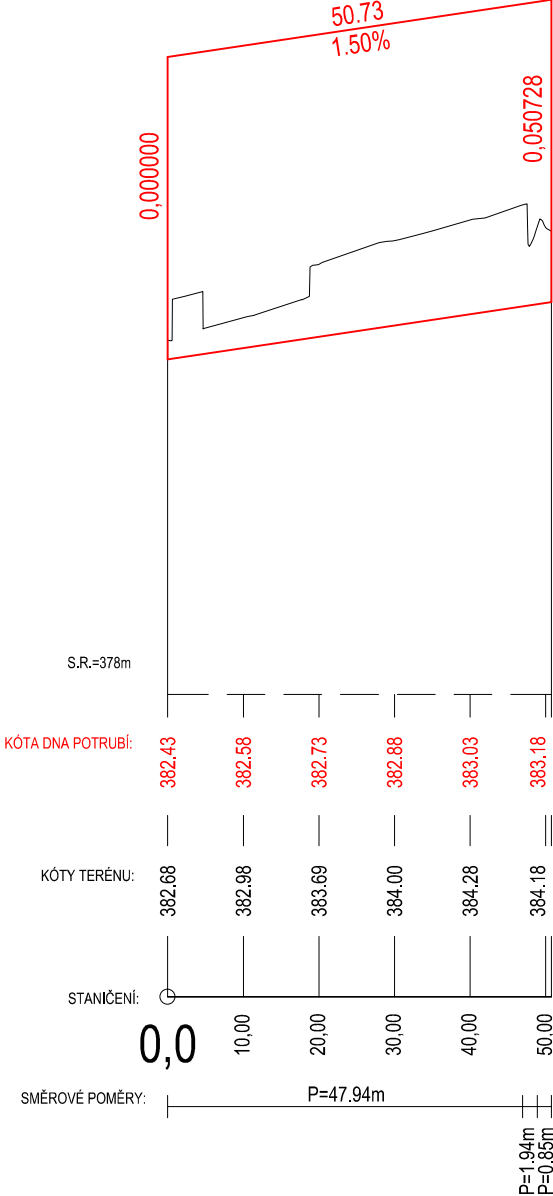
Podélný profil: ZATRUBNĚNÍ 02 (DN500 - PP)  
M 1:1000/100  
Rozsah: km 0,00000 - km 0,04562



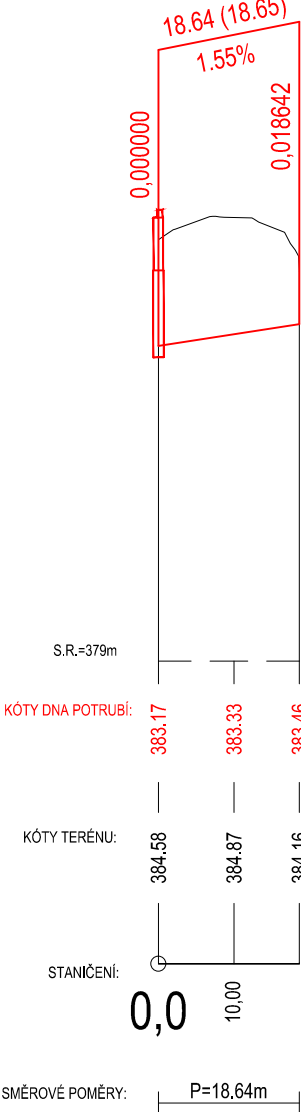
Podélný profil: ZATRUBNĚNÍ\_03 (DN400 - PP, DN500 - BETON)  
M 1:1000/100  
Rozsah: km 0,00000 - km 0,11003



Podélný profil: ZATRUBNĚNÍ 04 (DN 500 - BETON)  
M 1:1000/100  
Rozsah: km 0,00000 - km 0,05073



Podélný profil: POTRUBÍ\_05 (DN400 - PP, ŘÍZENÝ PROTĚK)  
M 1:1000/100  
Rozsah: km 0,00000 - km 0,01864



AKCE		RAZÍTKO			
ZAJIŠTĚNÍ BEZPEČNÉHO PŘÍSTUPU K ZASTÁVKÁM BUS LESTKOV-U KŘÍŽE					
SO 101 KOMUNIKACE PRO PĚŠÍ					
ČÍSLO SO	ZODPOVĚDNÝ PROJEKTANT		VYPRACOVAL	KONTROLOVAL	ING. RADOMIL HEJDUK
OBJEDNATEL		OBC RADOŠTNÁ POD KOZÁKOVEM, LESTKOV			
ODVODNĚNÍ - PODÉLNÉ PROFILY					
NÁZEV VÝKRESU	DATUM				
10.2013					VÝKRES Č.
9					
KÓD VÝKRESU	STUPEŇ DOKUMENTACE		ČÁST	FORMÁT	MĚŘÍTKO
C.1.9	DSP		C	2 A4	1:1000/100
polohopisný systém: JTSK					
výškový systém: Bpv					